

Управление Федеральной службы государственной регистрации, кадастра и картографии по Белгородской области

(полное наименование органа регистрации прав)

Раздел 1

Выписка из Единого государственного реестра недвижимости об основных характеристиках и зарегистрированных правах на объект недвижимости
Сведения об основных характеристиках объекта недвижимости

В Единый государственный реестр недвижимости внесены следующие сведения:

Земельный участок			
<small>(вид объекта недвижимости)</small>			
Лист № _____	Раздела <u>1</u>	Всего листов раздела <u>1</u> : _____	Всего разделов: _____
08.09.2017		Всего листов выписки: _____	
Кадастровый номер:		31:16:0118007:549	

Номер кадастрового квартала:	31:16:0118007
Дата присвоения кадастрового номера:	07.09.2017
Ранее присвоенный государственный учетный номер:	данные отсутствуют
Адрес:	Белгородская область, г. Белгород, Юго-Западный район
Площадь:	8766 +/- 33 кв. м
Кадастровая стоимость, руб.:	данные отсутствуют
Кадастровые номера расположенных в пределах земельного участка объектов недвижимости:	данные отсутствуют
Категория земель:	Земли населённых пунктов
Виды разрешенного использования:	среднеэтажная жилая застройка
Статус записи об объекте недвижимости:	Сведения об объекте недвижимости имеют статус "актуальные"
Особые отметки:	номер регистрации в государственном реестре лиц, осуществляющих кадастровую деятельность - № 23339 номер и дата заключения договора на выполнение кадастровых работ № 199/2017 от 28.08.2017 г. Для данного земельного участка обеспечен доступ к земельному участку (земельным участкам) с кадастровым номером (кадастровыми номерами) 31:16:0118007:552. Посредством данного земельного участка обеспечен доступ к земельному участку (земельным участкам) с кадастровым номером (кадастровыми номерами) 31:16:0118007:552.
Получатель выписки:	Акционерное общество "Дирекция Юго-Западного района"


государственный регистратор		Е.Н.Богданова
<small>(полное наименование должности)</small>		<small>(инициалы, фамилия)</small>

М.П.


Выписка из Единого государственного реестра недвижимости об основных характеристиках и зарегистрированных правах на объект недвижимости
Сведения о зарегистрированных правах на объект недвижимости

Земельный участок			
(вид объекта недвижимости)			
Лист №	Раздела <u>2</u>	Всего листов раздела <u>2</u> :	Всего разделов: _____
08.09.2017		Всего листов выписки: _____	
Кадастровый номер:		31:16:0118007:549	

1.	Правообладатель (правообладатели):	1.1.	Акционерное общество "Дирекция Юго-Западного района". ИНН 3123157617. ОГРН 1073123016416.
2.	Вид, номер и дата государственной регистрации права:	2.1.	собственность, 31:16:0118007:549-31/001/2017-1, 07.09.2017 г.
3.	Документы-основания:	3.1.	Решение правообладателя о преобразовании объекта недвижимости от 30.08.2017 г.; Договор купли-продажи земельных участков №ЮЗ/258/118 от 21.06.2017 г.
4.	Ограничение прав и обременение объекта недвижимости:	не зарегистрировано	
5.	Сведения о наличии решения об изъятии объекта недвижимости для государственных и муниципальных нужд:	данные отсутствуют	
6.	Сведения об осуществлении государственной регистрации прав без необходимого в силу закона согласия третьего лица, органа:	данные отсутствуют	

Государственный регистратор		Е.Н.Богданова
(полное наименование должности)	(подпись)	(инициалы, фамилия)

М.П.



Выписка из Единого государственного реестра недвижимости об основных характеристиках и зарегистрированных правах на объект недвижимости

Описание местоположения земельного участка


Земельный участок			
(под объектом недвижимости)			
Лист № <u>08.09.2017</u>	Раздела <u>3</u>	Всего листов раздела <u>3</u> :	Всего разделов: _____
Кадастровый номер:		31:16:0118007:549	



Масштаб 1:	Условные обозначения:		
------------	-----------------------	--	--

Государственный регистратор		Е.Н.Богданова
<small>(полное наименование должности)</small>	<small>(подпись)</small>	<small>(инициалы, фамилия)</small>

Пронумеровано, прошнуровано
и скреплено печатью на 3 листах

Государственный
регистратор прав  Богданова Е.Н.

